

Anleitung zur Suche nach Bau- oder Bodendenkmälern in Essen im städtischen Internet - Geo-Info-System: Suche in einer Straße

Beispiel: Markuspfad, Essen-Bredeneu

Anleitung zu anderen Suchen:

Siehe am Schluss dieser Anleitung


→ [Technische Voraussetzungen](#)

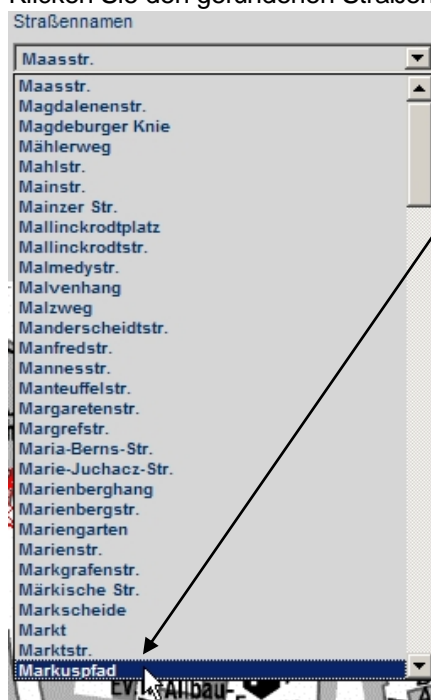
Das städtische → [Geo-Info-System](#) bietet im Internet unter dem „Thema Denkmäler“ eine öffentliche Dokumentation der Bau- und Bodendenkmäler von Essen an, die nach § 3 Denkmalschutzgesetz NW unter Schutz gestellt sind. Eine der Hauptgrundlagen der Dokumentation ist die Denkmalliste, die aus Karteikarten besteht. Rechtsverbindliche Auskünfte erhalten Sie jedoch nur auf Anfrage im
 → [Institut für Denkmalschutz und Denkmalpflege](#)

Suche: Sie gehen zunächst auf die Internetseite 2 des Instituts für Denkmalschutz u. -pflege =
 → [Denkmalschutz, Denkmalpflege](#). Dort klicken Sie rechts oben unter der exemplarischen Denkmalkarteikarte den Link → [Geo-Info-System, Thema Denkmäler](#) an und es öffnet sich ein Stadtplanausschnitt der Stadtmitte mit rot markierten Denkmälern.

Sie müssen nun die Straße auswählen, in der Sie nach Denkmälern suchen wollen, und zwar mithilfe der Funktion „**Bearbeiten**“ (siehe Menüleiste) und der Unterfunktion „**Suche Adresse**“. Klicken Sie also „**Bearbeiten**“ an, und danach im geöffneten Untermenü „**Suche Adresse**“. Es erscheint dann oben dieses Suchmenü:

Klicken Sie auf den Anfangsbuchstaben (M) der Straße (Markuspfad), in der Sie suchen wollen. dann wird zunächst die alphabetisch erste Straße mit diesem Anfangsbuchstaben angezeigt (Maasstr.).

Öffnen Sie die Liste der Straßennamen mit M, indem Sie auf den Schalter  klicken. Dann sehen Sie ganz unten den Straßennamen Markuspfad. Klicken Sie den gefundenen Straßennamen (Markuspfad) an.

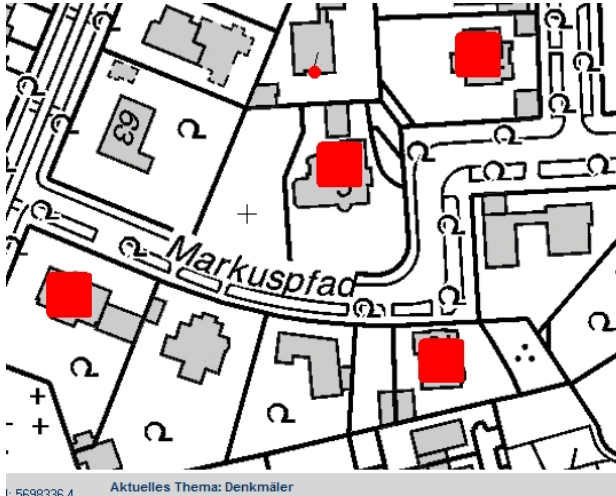


Hinweis:

Die Liste enthält weitere Straßennamen mit M, die Sie durch herunterscrollen sichtbar machen können.

Anzeigen

Nach Anklicken des Straßennamens (Markuspfad) und Anklicken von **Anzeigen** wird ein solcher Stadtplanausschnitt mit der entsprechenden Straße (Markuspfad) angezeigt:



Die mit roten Quadraten  markierten Gebäude sind Denkmäler.


(Die Denkmäler können in rot auch anders markiert sein, zum Beispiel als schraffierte Flächen.)

Die Variationen der Denkmalmarkierung werden in dem Menü rechts oben „Karten | Legende“ [Karten](#) | [Legende](#) erklärt.)

Informationen über diese Denkmäler  erhalten Sie folgendermaßen:

Klicken Sie oben auf der Werkzeugleiste auf den Schalter  (Information).



Ziehen Sie dann den Cursor auf eines der roten Quadrate  und klicken es an.

Dann erscheint dieses Informationsfenster:



Das Denkmal wird ganz knapp beschrieben (Adresse Markuspfad 3/5, Wohnhaus, ...).

Klicken Sie für weitere Informationen auf das Buchsymbol: 



Jetzt erscheint dieses Berichtsfenster mit weiteren Informationen zum Objekt:



Zum Erhalt weiterer Informationen mithilfe dieses Fensters haben Sie drei Möglichkeiten:

weitere Informationen

1. Merkmale : [Beschreibung](#)
2. Foto : [1. Foto](#)
3. Denkmalliste im Original : [Denkmalliste](#)

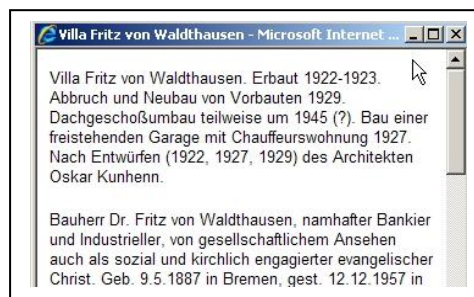
Am besten klicken Sie zunächst auf den Link [Denkmalliste](#), denn Sie erhalten dann einen Scan der Denkmalkarteikarte aus der Denkmalliste als Download (pdf), Beispiel: → [Denkmalliste](#) (=Markuspfad 3/5), siehe auch nächste Seite.

Die Denkmalkarteikarte enthält eine textliche Beschreibung des Denkmals, ein Foto und überdies einen genaueren Lageplan.

Weiteres zum Link [Denkmalliste](#) folgt auf der → nächsten Seite dieser Anleitung.

Durch Anklicken des Links [Beschreibung](#) erhalten Sie den in der Denkmalliste enthaltenen Merkmalstext zum Denkmal als reine Textinformation.

Beispiel Markuspfad 3/5, Anfang:



Durch Anklicken des Links [Foto](#) erhalten Sie ein ergänzendes Foto des Denkmals.


Öffa_GIS_Anleitung_Suche_nach_Denkmalern_im_städtischen_Geo-Info-System_UDB2B_160611_155300.doc
 Herausgeber: Stadt Essen; Institut für Denkmalschutz und Denkmalpflege, Juni 2011. Impressum: <http://essen.de/de/Aktuell/Impressum.html>
 Aus: http://essen.de/de/Rathaus/Aemter/Ordner_61/Denkmalerschutz/DenkmalerschutzDenkmalpflege.asp.html

Weiteres zum Link [Denkmalliste](#):

Klicken Sie für erste umfassende Information am besten zunächst auf den Link [Denkmalliste](#):

Denkmalliste im Original : [Denkmalliste](#)


Dann wird die Denkmalkarteikarte zum Baudenkmal (Markuspfad 3/5) heruntergeladen und angezeigt.
 Sie enthält weitere textliche Informationen sowie ein Foto und einen genaueren Lageplan.



Denkmalliste Stadt Essen
Untere Denkmalbehörde

Blatt 1

| | | |
|--|----------------------------|---|
| Lagebezeichnung | | |
| Markuspfad 3/5 | | |
| Stadtbezirk IX | Stadtteil Bredeneu (26) | Gemarkung Bredeneu |
| Lfd. Nr. 917 | Datum* 30.10.2001 Beltz | Flur-Flurstücke(e) 18 - 110, 111, 112, 115, 116 |
| Art des Denkmals Baudenkmal | | Kurzbeschreibung Wohnhaus, mit ehemaliger Garage |
| Darstellung der wesentlichen Merkmale des Denkmals | | |
| <p>Villa Fritz von Waldhausen. Erbaut 1922-1923. Abbruch und Neubau von Vorbauten 1929. Dachgeschoßumbau teilweise um 1945 (?). Bau einer freistehenden Garage mit Chauffeurswohnung 1927. Nach Entwürfen (1922, 1927, 1929) des Architekten Oskar Kunhenn.</p> <p>Bauherr Dr. Fritz von Waldhausen, namhafter Bankier und Industrieller, von gesellschaftlichem Ansehen auch als sozial und kirchlich engagierter evangelischer Christ. Geb. 9.5.1887 in Bremen, gest. 12.12.1957 in Essen. Mitglied einer weitverzweigten, traditions- und einflußreichen Familie, die im 17. Jahrhundert in Essen ansässig wurde. Aus ihr gingen Ruhrgebietsunternehmer in den Sektoren Textilwirtschaft, Kohle und Stahl und Bankwesen hervor. (Von Mitte der fünfziger bis Anfang der sechziger Jahre wohnte hier auch die junge Familie Marianne und Dr. Richard von Weizsäcker, Bundespräsident 1984-1994. Marianne von Weizsäcker ist eine der Töchter von Asta von Kretschmann geb. Mohr, Adoptivtochter von Fritz v. Waldhausen.)</p> <p>Das großzügige, heute in mehrere Flurstücke geteilte Eckgrundstück hat 3317 m² und läuft nach Norden hin keilförmig zu. Die zweigeschossige Villa mit ihrem annähernd quadratischen Kerngrundriß ist so angeordnet, daß an der</p> | | |



Foto

* 8V IX

S. 2 der zwei Karteikarten ist hier nicht abgebildet.

Das umseitig genannte Objekt ist ein Baudenkmal i. S. des §2 (1 u. 2) DSchG, da es bedeutend ist für die Geschichte des Menschen und für Städte und Siedlungen.

Die Erhaltung und Nutzung des Baudenkmals liegt aus künstlerischen, wissenschaftlichen, volkskundlichen und städtebaulichen Gründen im öffentlichen Interesse.

Literatur, Quellen, Dokumentationen:


Alte Möbel und moderne Kunst in neuer Galerie. Waldhausen-Villa vor Spitzhacke gerettet [Reinhard u. Tina Beltz]. In: Westdeutsche Allgemeine Zeitung, Nov. 1973.

Mainzer, Udo (Landeskonservator / Rheinisches Amt für Denkmalpflege): Denkmallerverzeichnis [Baudenkmäler] ... für das Gebiet der Stadt Essen. Erarbeitet von B. Eger, E. Geiger, A. Schumacher; festgestellt in den Sitzungen der Denkmalkommission - J. P. Hilger u.a. - 1983/1984. 17.11. 1984 [Schreiben an die Stadt Essen, unveröffentlichte Dokumentation].

Salentin, Ursula: Sieben Wege in die Präsidentenvilla. Von Elly Heuss bis Christiane Herzog. 2. Auflage. Freiburg: 1995. S. 161 - 183. Marianne von Weizsäcker. Siehe S. 164 - 170

Bach, Martin (Untere Denkmalbehörde Stadt Essen): Villa Fritz von Waldhausen. Unveröff. Manuskript der Inventarisierung. 12.06.2001.

Lageplan (Maßstab 1:1000)



Legend:
 = Baudenkmal Markuspfad 3/5
 = Einfriedung (soweit Teil des Bau)

Ggf. kleiner schlecht lesbarer Text kann auf jeden Fall einwandfrei lesbar mit dem Link [Beschreibung](#) als ein Bestandteil des Denkmaltextes heruntergeladen werden.

Villa Fritz von Waldhausen - Microsoft Internet Explorer bereitgestellt von Esse...

Literatur, Quellen, Dokumentationen:

Villa Fritz von Waldhausen - Microsoft Intern

Alte Möbel und moderne Kunst in neuer Galerie. Waldhausen-Villa vor Spitzhacke gerettet [Reinhard u. Tina Beltz]. In: Westdeutsche Allgemeine Zeitung, Nov. 1973.

Mainzer, Udo (Landeskonservator / Rheinisches Amt für Denkmalpflege): Denkmallerverzeichnis [Baudenkmäler] ... für das Gebiet der Stadt Essen. Erarbeitet von B. Eger, E. Geiger, A. Schumacher; festgestellt in den Sitzungen der Denkmalkommission - J. P. Hilger u.a. - 1983/1984. 17.11. 1984 Schreiben an die Stadt Essen, unveröffentlichte Dokumentation].

Salentin, Ursula: Sieben Wege in die Präsidentenvilla. Von Elly Heuss bis Christiane Herzog. 2. Auflage. Freiburg: 1995. S. 161 - 183. Marianne von Weizsäcker. Siehe S. 164 - 170

Bach, Martin (Untere Denkmalbehörde Stadt Essen): Villa Fritz von Waldhausen. Unveröff. Manuskript der Inventarisierung. 12.06.2001.

Suche nach Denkmalinformationen zu einer genauen Adresse (= Straße und Hausnummer)

Wenn Sie Denkmal-Informationen über ein Gebäude suchen, dessen genaue Adresse (Straße und Hausnummer) Sie bereits zweifelsfrei kennen, geben Sie im unten abgebildeten Suchmenü außer dem Straßennamen auch die Hausnummer ein und klicken auf **Anzeigen**.

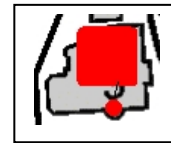
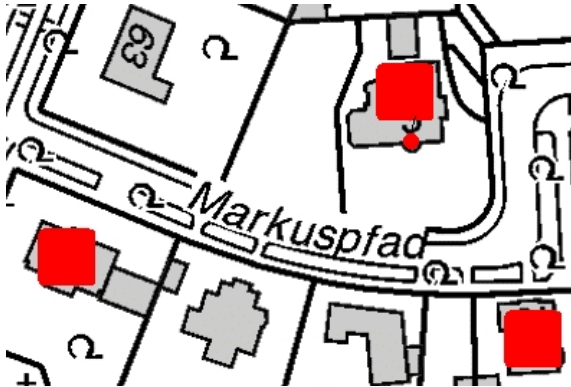
Datei Bearbeiten Ansicht Extras ?

Adressen-/Straßensuche:

Anfangsbuchstaben wählen Straßennamen Hausnummer

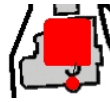
| | | | | | | | | | | | | |
|---|---|---|---|---|---|---|---|---|---|---|---|---|
| A | B | C | D | E | F | G | H | I | J | K | L | M |
| N | O | P | Q | R | S | T | U | V | W | X | Y | Z |



Wenn das Gebäude durch Eintragung in die Denkmalliste seit einigen Monaten geschützt ist, wird es mit entsprechender Markierung (rotes Quadrat) in der Kartenmitte angezeigt: Beispiel Markuspfad 3/5. Das Gebäude, welches die Hausnummer 3 trägt, ist zur Identifikation zusätzlich mit einem kleinen roten Punkt versehen:



Informationen über das mit Straße und Hausnummer gesuchte Denkmal ■ + ● erhalten Sie folgendermaßen, - ähnlich wie oben für die Suche in Straßen erklärt:

Klicken Sie oben auf der Werkzeugleiste auf den Schalter  (Information).



Ziehen Sie dann den Cursor auf das rote Quadrat  des durch kleinen roten Punkt ● markierten Gebäudes und klicken Sie das rote Quadrat  an.

Dann erscheint das gleiche Informationsfenster, wie oben für die Suche in Straßen erklärt.

Berichtfenster: Denkmäler in Essen - Microsoft Internet Explorer ...

Denkmal-Informationen der Stadt Essen:

| | |
|------------------------------|--------------------------------|
| Lage | : Markuspfad 003-005 |
| Stadtteil | : Bredeney |
| Stadtbezirk | : IX |
| Kurzbezeichnung | : Wohnhaus (Villa) |
| Art | : Baudenkmal |
| Lfd.Nr. der Denkmalliste | : 917 |
| Eintragsdatum | : 30.10.2001 |
| weitere Informationen | |
| Merkmale | : Beschreibung |
| Foto | : 1. Foto |
| Denkmalliste im Original | : Denkmalliste |

Mithilfe des linken Informationsfensters können Sie weitere Informationen durch Anklicken der drei Links [Beschreibung](#), [Foto](#) [Denkmalliste](#) herunterladen. Das Verfahren ist → oben erklärt.

Anleitung zu anderen Suchen

Anleitungen zu anderen Suchen, etwa zur Suche nach den Denkmälern in einem bestimmten Stadtteil, oder nach Denkmälern bestimmter Denkmalgattungen (z. B. sakrale Denkmäler, Burgen und Schlösser, Industriedenkmäler, Villen) sind in Vorbereitung.

Technische Voraussetzungen der Nutzung des Geo-Info-Systems im Internet:

Herausgegeben vom Amt für Stadtplanung und Bauordnung.

- Installierter aktueller Browser:
Internet Explorer, aktueller als Version 5.0, bzw. Mozilla Firefox ab Version 1.5 oder vergleichbare andere aktuelle Browser.
- Java Script muss in Ihrem Browser aktiviert sein.
- Sollten Sie Popup-Blocker installiert haben (z. B. in der Google Toolbar oder Yahoo), müssen diese deaktiviert werden, damit sich die Infofenster öffnen können.
- Um die Dokumente im pdf-Format ansehen und drucken zu können, benötigen Sie das Programm Acrobat Reader von der Firma Adobe, kostenlos als Download im Internet erhältlich.

Weitere Informationen zum → [Geo-Info-System](#)

Dr. Martin Bach, 17. Juni 2011

→ Institut für Denkmalschutz und Denkmalpflege -Inventarisat-